





Оглавление.

~Введение

- Знакомство с историей города Пружаны2

- ознакомление с маршрутом4

~Маршрут нашего пути

● Памятник жертвам холокоста6

● Собор А. Невского10

● Необычный памятник12

● Торговые ряды «Белые лавки»16

● Скульптура «Рождение Мухавца»22

● Костел Вознесения Пресвятой Девы Марии26

● Памятник сожженным деревням28

● Музей-усадьба Швыковских «Пружанский палацук» ..30

● Свято-Николаевская церковь32

~Что можно посетить:

● Водный дворец34

● Ледовый дворец.....36

● Кафе «Сан-Ремо»38

История нашего города


Пружаны – город, центр района, расположен на реке Мухавец, в 89 км к северо-востоку Бреста.

Первое упоминание о Пружанской волости относится к 1433г. Название возникло в связи с поселением здесь пруссов, спасавшихся от агрессии крестоносцев. До 1519г. Пружаны были в составе Кобринского княжества. После смерти князя Ивана Семеновича Кобринского поселение постепенно перешло в собственность государства. С 1520г. Оно находилось в Кобринском повете Подляшского воеводства, с 1566 – в Брестском повете и воеводстве. В XVI в. Пружаны принадлежали королеве польской и великой княгине литовской Боне Сфорца, а потом ее дочери Анне Ягеллонке, которая в 1589г. даровала городу магдебургское право и герб. В 1563г. Здесь находился деревянный королевский двор, было 7 улиц, 278 домов, проживало 1250 человек. Город являлся центром торговли и ремесла, славился гончарными изделиями.



Во время войн XVII-XVIII в. поселение неоднократно разрушалось. После 3-го раздела Речи Посполитой 1795г. вошло в состав Российской империи. Екатерина II подарила Пружанские земли генерал-фельдмаршалу П. Румянцеву. В начале XIX в. части земель приобрел род Швыковских, сыгравший важную роль в жизни города. В 1795 – 1797 гг. Пружаны – уездный центр Слонимской, в 1797 – 1801 гг. – Литовской, в 1801 – 1915 гг. – Гродненской губерний. В конце XVIII в. город был центром торговли (зерно, мясо, водка), с населением 2094 человека. В XIX в. здесь появились первые каменные постройки, проходил почтовый тракт. Во времена войны 1812г. в Пружанах и окрестностях шли бои, после которых сохранилось только 245 домов, в которых жили 824 человека. В 1836г. открыто Мещанское училище, в 1838г. – дворянское. В 1865г. насчитывалось 542 ремесленника (106 гончаров).

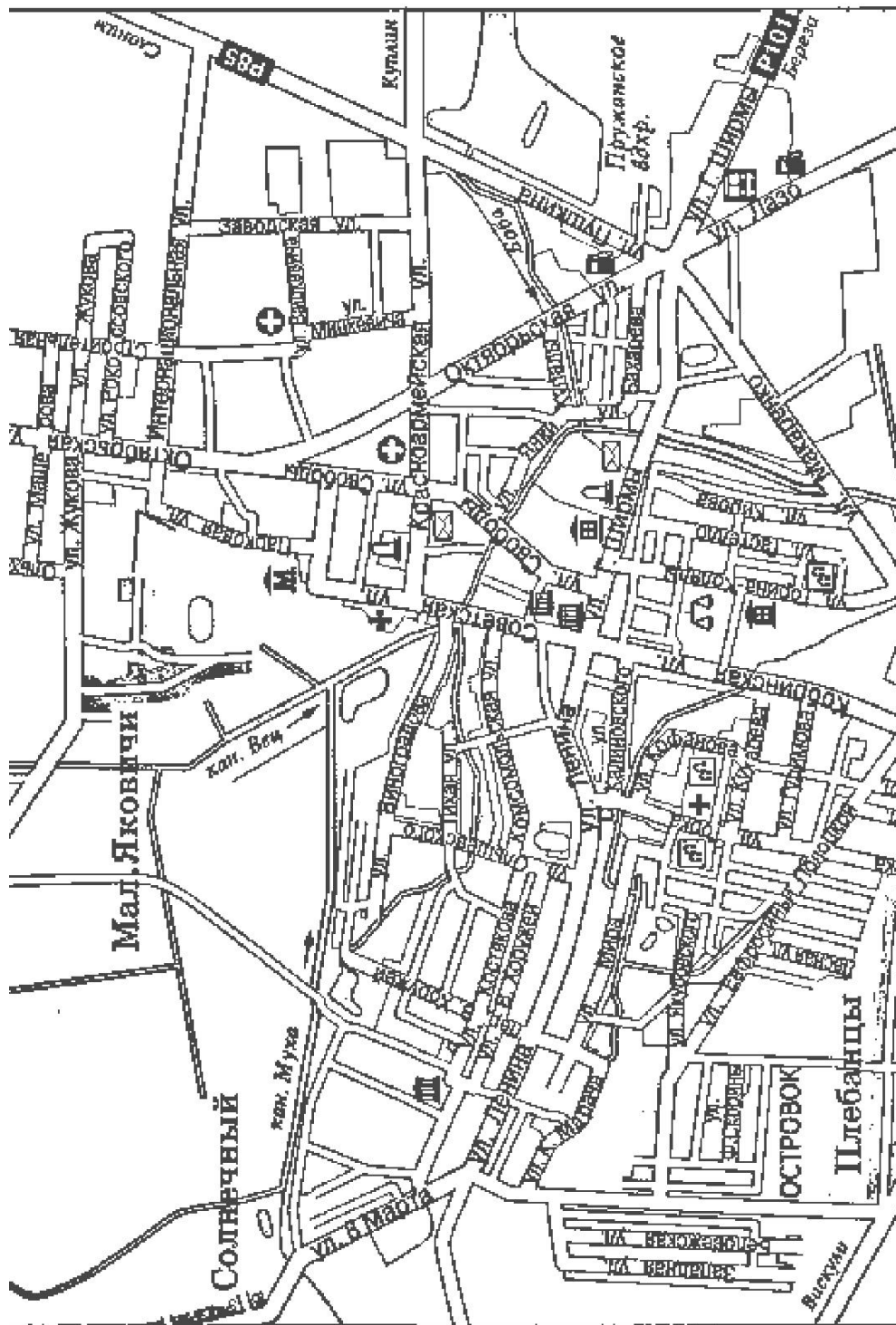
Во время 1-ой Мировой войны город был оккупирован немецко-австрийскими войсками (1915 – 1918 гг.). Боевые действия шли здесь во время советско-польской войны (1919 – 1920гг.). По Рижскому мирному договору 1921г. Пружаны вошли в состав Польши и стали поветовым центром Полесского воеводства. В «Польский период» город был одним из центров Белорусского национального движения.



В сентябре 1939г. Пружаны вошли в состав БССР и СССР, с 15 января 1940г. – центр района Брестской области. С 23 июня 1941г. по 16 июля 1944г. Пружаны были оккупированы немецко-фашистскими захватчиками. За годы Великой Отечественной войны город был частично разрушен, погибло и вывезено в Германию несколько тысяч жителей. Трагической страницей истории является уничтожение Пружанского гетто в 1943г.



Ознакомление с маршрутом




Задание: в конце Вашего маршрута отметьте на карте места, в которых вы побывали.

Памятник жертвам Холокоста

В Великую Отечественную войну в еврейском гетто города фашисты удерживали до 10 тысяч человек, более 4 тысяч из которых уничтожили. Евреи жили здесь с 1644 года — именно тогда король Владислав IV издал специальный указ, разрешающий селиться в Пружанах тем, кто бежал из стран Западной Европы, спасаясь от религиозного геноцида. За несколько столетий эти люди, безусловно, оставили яркий след в биографии города.


В 2005 г. на старом еврейском кладбище был открыт памятник жертвам Холокоста, построенный на средства, собранные выходцами из Пружанского района, проживающими сейчас в Израиле, а также на пожертвования бизнесмена из Санкт-Петербурга Николая Бурноса.



Задание: рассмотрите постамент с надписями погибших евреев, найдите повторяющиеся фамилии. Сделайте вывод.

Собор А. Невского

Он напоминает светлый корабль, плывущий над рекой Мухавец, городскими улочками и всем миром. И славен этот храм не только своей архитектурой, но и чудесами, которые свершаются под его куполами.



1. Решение о возведении было принято в 1864 году на общем собрании повета. Строить решили на торговой площади. Проект разработан архитектором Михайловским.

2. Бесплатный кирпич на стройку привозили с завода Швыковского, а также брали с недостроенного католического костела.

3. Деньги на строительство собора жертвовали во многих российских городах. В Пружанском повете с каждого двора нужно было дать по 50 копеек, а также отправить на один день мужчину в помощь строителям.


4. Эскиз иконостаса выполнил архитектор Сычев. Золотили его в Санкт-Петербурге, там же писались иконы для него. Иконостас стоил около 2,5 тыс. серебряных рублей. На колокольне установили 9 колоколов.

5. Собор вмещал 700 человек.

6. 09 апреля 1934 года на одной из икон (Богородица у Голгофы), находящейся в храме, из очей Божьей Матери потекли слезы. Духовенство признало этот факт чудом (чудесное знамение).


Задание: при посещении музея при соборе особое внимание обратите на священнослужителей храма и их роли в жизни горожан.

Необычный памятник



Установлен в 1972 году на Красноармейской улице, в сквере имени 50-летия Пионерии. На фасадной плоскости памятника укреплен трёхлопастный воздушный винт самолёта Ли-2 с красной звездой, под ним – доска с памятной надписью. Человек, в честь которого поставлен этот памятник – лейтенант 33-го истребительного авиационного полка 10-й смешанной авиационной дивизии ВВС Белорусского особого военного округа, помощник командира эскадрилии – штурман эскадрилии.


Задание: впишите в рамку кому установлен памятник и за какие заслуги



Торговые ряды «Белые лавки»

Вот еще один интересный объект – торговые ряды, построенные в середине XIX века. В плане они имеют вид растянутого прямоугольника, нарезанного на секции-лавки и окруженные по периметру арочной галереей. Пружанские торговые ряды – импровизация архитектуры барокко и классицизма, они служат образцом монументальной архитектуры, единичные примеры которой сохранились в застройке современных городов Беларуси.

Задание: сосчитайте количество колонн и запишите число




Скульптура

«Рождение Мухавца»

Ещё одна достопримечательность городка — место слияния реки Мухи и канала Вец. Отсюда берёт начало река Мухавец, на которой стоит Брест. Хотя на самом деле место слияния расположено на 500 метров выше, а здесь в Мухавец впадает безымянная канава. Скульптура установлена в 2009 году. Скульптор — А. Павлючук.

Задание: Глядя на скульптуру определите, где Муха, а где Вец, и кто какого пола.



Костел Вознесения Пресвятой Девы Марии

Первый католический храм в Пружанах был построен в 1522 году. Во время Первой мировой войны храм был сильно повреждён, в 1929—1930 годах, когда Пружаны входили в состав Польши, была проведена его капитальная реставрация. В 1939 году викарием Пружанского прихода служил будущий кардинал Казимир Свёнтек. После занятия Пружан советскими войсками в сентябре 1939 года он был арестован и приговорён к расстрелу, освобождён во время немецкой оккупации, вернулся в храм и служил до 17 декабря 1944 года, когда вновь был арестован и отправлен в лагеря. В 1951 году в здании храма разместился Дом культуры. Убранство храма было уничтожено. 1 февраля 1993 года храм возвращен католикам. Масштабная реставрация длилась до 1998 года. 14 августа 1998 года состоялось повторное освящение храма. С 22 мая 2021 года в костёле находится икона “Божья Матерь-Владычица лесов”.



*Задание: при посещении костела обратите внимание
могицы святых, которые в нём находятся.*

Музей-усадьба Швыковских «Пружанский палацук»

Усадьба Швыковских в Пружанах или Музей «Пружанский палацук» – памятник усадебно-парковой архитектуры. В ансамбль усадьбы входят каменный дом, два каменных флигеля, пруд и парк площадью 33 га. «Пружанский палацук» — это единственный на территории Беларуси усадебный дом, сохранившийся в неизменном виде со времени его создания. Он был построен в 1840 — 1850-е годы по проекту известного польского архитектора Франциско Мария Ланци в стиле загородной неоренессансной виллы. Каменная усадьба с первого взгляда удивляет и очаровывает внешним видом, ведь она состоит из нескольких частей, разных по высоте и объему. С западной стороны дом двухэтажный: с востока к нему примыкает квадратная башня, а с запада – пристройка, имеющая один этаж и полукруглую веранду. С восточного края облик здания формирует двухэтажный корпус в виде буквы «Г» с выступающим с южной стороны ризалитом, имеющим щипец на конце. Фасад также интересен: терраса на двух колоннах обращена лицом к парку, а окна оформлены полуарками. В 1998 году в здание уникальной усадьбы переехал местный краеведческий музей, именно тогда памятник архитектуры и получил имя музей-усадьба «Пружанский палацук». После этого, в результате тщательной и детальной реконструкции, были восстановлены интерьеры поместья, а чудесные экспонаты, представленные в его помещениях, позволяют окунуться в атмосферу эпохи XIX столетия.

Задание: посмотреть фильм, снятый в этой Усадьбе.




Памятник сожженным деревням

Огненные шрамы на теле района не заживали на протяжении всего периода оккупации. Уже за первые полгода войны на Пружанщине было уничтожено более тысячи жителей и сожжено 25 деревень. В январе 1944-го фашисты стерли с лица земли деревню Байки под Ружанами, согнав взрослых в хлева, а на детей натравив собак. Погибли более тысячи человек. В марте — июле 1944 года сгорели еще десять деревень...

29 февраля 1944-го секретарь Брестского антифашистского комитета

Максим (псевдоним И. П. Урбановича) пишет докладную записку секретарю Брестского подпольного обкома КП(б)Б С. И. Сикорскому о преступлениях, совершенных немецкими оккупантами в районах Брестской области. Читаем: «В Пружанском районе сожжено немцами 18 деревень: Козлы, Силичи, Замошье, Клепачи, Постолово, Большой Красник, Малый Красник, Красное, Кушли, Немковичи, Косинщина, Яновцы, Клетное, Лихачи, Черные Лозы, Осетница, Шеневцы, Белка. Из этих деревень часть населения расстреляна, а остальное выселено в ближние районы и соседние деревни. По всему району замучено и расстреляно мирных жителей 11 347 человек (по неполным данным). Со всего района вывезено в Германию на каторжные работы 1037 человек, включая г. Пружаны». Память о погибших людях и деревнях в городе была



увековечена в 2005 году.


Задание: возложите цветы к памятнику.

Свято-Николаевская церковь

С 2008 года при храме действует воскресная школа, с 2011 года — молодежное братство в честь святого праведного Иоанна Кронштадтского, сестричество в честь святой блаженной Ксении Петербургской, приходская библиотека, детский хор «Небесный лучик» и детский театральный кружок «Радость моя».


Престольный праздник — 19 декабря, 22 мая (дни памяти святителя Николая Чудотворца).

Каменный однокупольный храм построен в стиле русского классицизма. Его архитектурная композиция состоит из прямоугольника, с пристроенными с востока трехапсидной алтарной частью и тремя притворами с южной, западной и северной сторон. Потолки храма выполнены сводчатыми и подпираются шестью колоннами. В храме имеются хоры. Установлен дубовый иконостас с живописными иконами. Имеется надхрамовая колокольня с семью колоколами.



*Задание: С какой целью строился
Никольский храм?*

Водный дворец




Задание: воспользовавшись Q-кодом - посети меня






Ледовый дворец



Задание: Узнай обо мне все с помощью Q-кода



Кафе «Сан-Ремо»



Задание: Место, где Вы можете вкусно перекусить и отдохнуть. Узнай цены и меню





Проверь себя:

1. Используя Q-код или ссылку Найди пару достопримечательностям города Пружаны
<https://learningapps.org/display?v=pp74d806a23>



2. Используя Q-код или ссылку, расположите архитектурные памятники г. Пружаны в хронологической последовательности их построения



<https://learningapps.org/display?v=pg54g15sc23>

3. Вперёд, за новыми знаниями об архитектурных зданиях г. Пружаны



<https://learningapps.org/display?v=pdt8s9iet23>



Приложение для рисунков: PENUP

Интернет источники:

1. Пружаны - Карта Историко-Культурного Наследия {Электронный ресурс} URL <https://shtetlroutes.eu/ru/pruzhany-cultural-heritage-card/> -2023 15 июля
2. Хоревской детский сад Пружанского района {Электронный ресурс} URL <http://horeva-sad.pruzhanu.by/marshrut-vyходного-dnya-2/> -2023 20 июля
3. Памятник сожженным деревьям {Электронный ресурс} URL <https://brestcity.com/blog/v-pruzhanax-pochtili-pamyat-zhertv-sozhzhennykh-dereven-v-gody-vov/> - 2023 20июля
4. Усадьба Швыковских в Пружанах {Электронный ресурс} URL <https://www.holiday.by/by/skarb/204-usadba-shvykovskih-v-pruzhanah> - 2023 27 июля
5. Храм святителя Николая Чудотворца {Электронный ресурс} URL https://hrams.by/nikolaya_chudotvortsa_v_pruzhanah/ -2023 30июля
6. Скульптурная композиция «Муха и Вец» {Электронный ресурс} URL https://culttourism.ru/belarus/brestskaya/pruzhany/skulpturnaya_kompozitsiya_muha_i_vets.html/ - 2023 5 августа
7. Церковь Вознесения Девы Марии (Пружаны) {Электронный ресурс} URL <https://ru.wikipedia.org/wiki> - 2023 5 августа
8. «Белые лавки» - торговые ряды в городе Пружаны {Электронный ресурс} URL <https://poshyk.info/torgovie-riadi-pruzhani/> - 2023 12 августа
9. Собор А. Невского {Электронный ресурс} URL <https://vetliva.ru/belarus/what-to-see/sobor-svyatogo-aleksandra-nevskogo-v-pruzhanakh/> - 2023 20 августа
10. Памятник жертвам холокоста [tps://minjust.gov.by/press/news/arkhivnoe_delo_i_deloproizvodstvo/_nemetsko_fashistskie_zakhvatchiki_nachali_zverskuyu_raspravu_nad_mirnym_sovetskim_naseleniem_arkhiv/](https://minjust.gov.by/press/news/arkhivnoe_delo_i_deloproizvodstvo/_nemetsko_fashistskie_zakhvatchiki_nachali_zverskuyu_raspravu_nad_mirnym_sovetskim_naseleniem_arkhiv/) - 2023 20 августа